

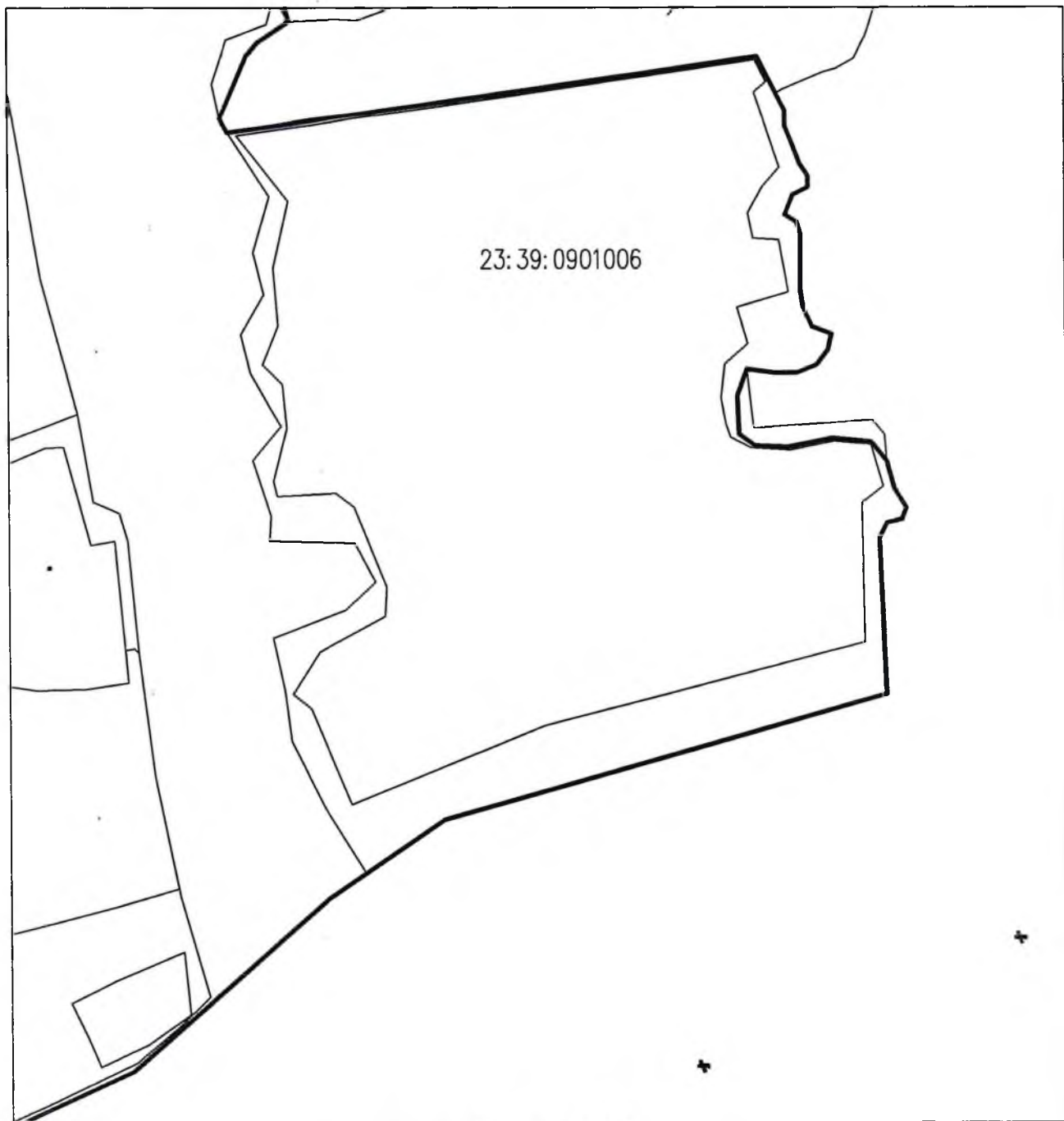
ПРИЛОЖЕНИЕ

к постановлению администрации  
муниципального образования  
Белореченский район  
от \_\_\_\_\_ № \_\_\_\_\_

**Схема расположения земельного участка или земельных участков  
на кадастровом плане территории**

Условный номер земельного участка -		
Площадь земельного участка 523176 м <sup>2</sup>		
Обозначение характерных то- чек границ	Координаты, м	
	X	Y
1	2	3
1	439127.91	2210801.82
2	439225.86	2211472.52
3	439197.35	2211486.21
4	439183.97	2211470.83
5	439085.70	2211503.03
6	439060.34	2211481.07
7	439026.86	2211461.84
8	438994.20	2211468.52
9	438991.92	2211502.18
10	438924.64	2211514.16
11	438904.51	2211448.00
12	438857.76	2211461.12
13	438831.76	2211431.36
14	438787.63	2211426.88
15	438754.56	2211433.16
16	438736.04	2211438.91
17	438722.92	2211464.59
18	438718.93	2211515.94
19	438730.91	2211571.85
20	438726.34	2211619.78
21	438672.75	2211635.19
22	438650.77	2211608.00
23	438468.80	2211610.29
24	438362.69	2211196.33
25	438261.61	2210946.58
26	438384.46	2210894.85
27	438403.85	2210871.46
28	438456.87	2210906.83

29	438503.05	2210991.27
30	438542.39	2210992.99
31	438645.77	2210951.88
32	438664.58	2210928.48
33	438660.49	2210852.03
34	438679.98	2210847.46
35	438748.96	2210865.15
36	438805.74	2210859.97
37	438830.82	2210834.29
38	438881.57	2210854.26
39	438956.46	2210847.98
40	439042.55	2210867.95



Масштаб 1:8000

**Условные обозначения:**

- - граница образуемого земельного участка,
- - граница учтенного земельного участка,
- - граница кадастрового квартала,
- + - характерная точка границы земельного участка.

ПРИЛОЖЕНИЕ

к постановлению администрации  
муниципального образования

Белореченский район

от \_\_\_\_\_ № \_\_\_\_\_

**Схема расположения земельного участка или земельных участков  
на кадастровом плане территории**

Условный номер земельного участка -		
Площадь земельного участка 128350 м <sup>2</sup>		
Обозначение характерных точек границ	Координаты, м	
	X	Y
1	2	3
2	439931.87	2212582.11
3	440267.57	2212819.54
4	440297.23	2212832.25
5	440321.84	2212842.59
6	440333.34	2212855.31
7	440337.58	2212874.08
8	440146.54	2213066.64



23:39:0901006

Масштаб 1:4000

**Условные обозначения:**

- - граница образуемого земельного участка,
- - граница учтенного земельного участка,
- - граница кадастрового квартала,
- - характерная точка границы земельного участка.

ПРИЛОЖЕНИЕ

к постановлению администрации  
муниципального образования  
Белореченский район  
от \_\_\_\_\_ № \_\_\_\_\_

Схема расположения земельного участка или земельных участков  
на кадастровом плане территории

Условный номер земельного участка -		
Площадь земельного участка 258206 м2		
Обозначение характерных точек границ	Координаты, м	
	X	Y
1	2	3
2	439137.29	2210802.84
3	439168.64	2210797.91
4	439226.87	2210822.56
5	439268.52	2210873.21
6	439272.10	2210957.02
7	439289.57	2211003.18
8	439294.49	2211046.21
9	439331.81	2211117.58
10	439448.25	2211081.28
11	439570.31	2211004.58
12	439589.12	2211005.03
13	439617.78	2211009.96
14	439746.51	2211226.05
15	439855.34	2211440.29
16	439764.42	2211453.29
17	439685.15	2211456.42
18	439620.08	2211321.94
19	439595.90	2211322.39
20	439565.89	2211338.08
21	439544.84	2211330.46
22	439521.11	2211338.53
23	439520.21	2211362.73
24	439445.68	2211409.40
25	439436.28	2211427.77
26	439486.44	2211506.65
27	439487.64	2211535.89
28	439437.48	2211559.64
29	439376.57	2211581.60
30	439324.62	2211604.46





31	439290.14	2211608.05
32	439252.96	2211599.08
33	439238.18	2211592.36
34	439203.70	2211491.52



23:39:0901006

Масштаб 1:10000

**Условные обозначения:**

-  - граница образуемого земельного участка,
-  - граница учтенного земельного участка,
-  - граница кадастрового квартала,
-  - характерная точка границы земельного участка.